



COMUNE DI COLLINA D'ORO
PIANO REGOLATORE, SEZIONE 2 GENTILINO

ZONA DI PROTEZIONE DEL MONUMENTO
Piano no. 435-51
Variante mapp. 96

Approvazione del Municipio Ris. Mun. 401 del 11.04.2023

Per il Municipio

Il Sindaco

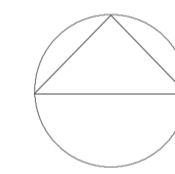




Il Segretario

Scala 1:1'000
Marzo 2023
594 X 1260 mm



MATEO HUBER ARCHITECTURE AND URBAN PLANNING
arch. atp. ETH SIA OITA / Pianificatore ORL - NDS - FUS
via Bagutti 45, 6900 Lugano - Tel. 091 9702182 - www.huberplan.com - info@huberplan.com



-  Zona di protezione del monumento ZPM
-  Comparto soggetto a piano particolareggiato
-  Zona per edifici di interesse pubblico di proprietà privata
-  Zona agricola di protezione del monumento ZagrPM
-  Zona residenziale di protezione del monumento ZRPM
-  Terreno inedificabile destinato ad uso agricolo
-  Edifici esistenti
-  Linea di allineamento
-  Nuovo edificio
-  Linea di arretramento
-  Possibile modifica del muro di controriva esistente
-  Terreno inedificabile ma computabile per gli indici
-  Area soggetta a Piano di quartiere
-  Area forestale
-  Passo pedonale

